
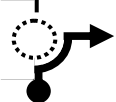
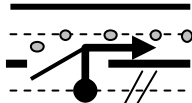
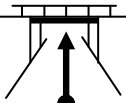
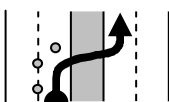
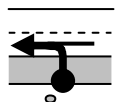
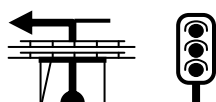

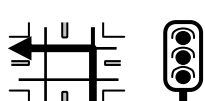
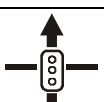
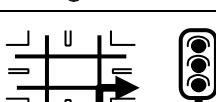
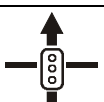
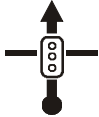
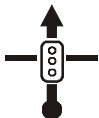


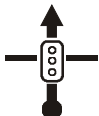
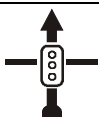
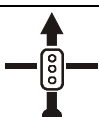
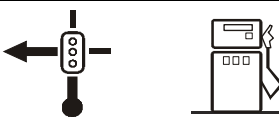

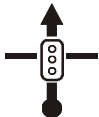
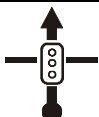
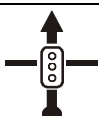
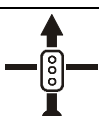



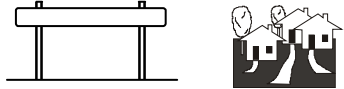



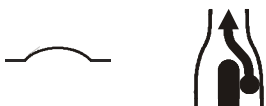



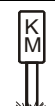





AGUASCALIENTES - ZACATECAS De: Arco de salida en parque "La Isla" A: Km. 31 carretera Asientos - Tepezala Longitud: 64.000 Km. Tránsito: 64.000 Km. Velocidad: 0.000 Km.	Sección 1		Hora de Inicio	
			Hora Nueva	
			Tiempo de Sección	01:00' 00"
			Tiempo Acumulado	


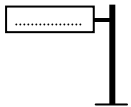

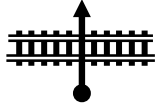



PARCIAL	SEÑAS	ACUM.	INDICACIONES	RETRO	REF.
0.000		0.000	ARCO DE SALIDA EN PARQUE "LA ISLA"	64.000	1
0.020		0.020	A LA DERECHA. EN LA GLORIETA.	63.980	2
0.040		0.060	A LA DERECHA POR PUENTE.	63.940	3
0.570		0.630	PASO A DESNIVEL.	63.370	4
0.380		1.010	POR LA DERECHA, CAMBIO DE CARRIL.	62.990	5
0.060		1.070	A LA IZQUIERDA POR AVENIDA.	62.930	6
0.460		1.530	SEMÁFORO, A LA IZQUIERDA PASANDO PUENTE CON LETRERO: "GOBIERNO DEL ESTADO..."	62.470	7
0.160		1.690	TOMAR CARRIL IZQUIERDO. PRECAUCIÓN.	62.310	8
0.130		1.820	SEMÁFORO, A LA IZQUIERDA A "CALVILLO" POR AV. LOPEZ MATEOS.	62.180	9
0.370		2.190	SEMÁFORO, DE FRENTE.	61.810	10
0.380		2.570	SEMÁFORO, A LA DERECHA A "ZACATECAS" POR AV. AGUASCALIENTES PEMEX LADO DERECHO.	61.430	11
PRÓXIMA REFERENCIA					
0.490		3.060	SEMAFOROS (6), DE FRENTE A ZACATECAS.	60.940	12

PARCIAL	SEÑAS	ACUM.	INDICACIONES	RETRO	REF.
0.490		3.060	SEMAFOROS (6), DE FRENTE A ZACATECAS.	60.940	12
2.930		5.990	SEMAFOROS (2) DE FRENTE A ZACATECAS. (CANAL INTERCEPTOR)	58.010	13
1.270		7.260	REDUCTOR DE VELOCIDAD.	56.740	14
0.440		7.700	DE FRENTE POR CARRILES CENTRALES POR DEBAJO DEL PUENTE A "ZACATECAS".	56.300	15
0.900		8.600	SEMÁFORO, DE FRENTE A ZACATECAS.	55.400	16
0.420		9.020	SEMÁFORO, DE FRENTE A ZACATECAS.	54.980	17
0.660		9.680	SEMÁFORO, DE FRENTE A ZACATECAS. (AV. INDEPENDENCIA)	54.320	18
0.570		10.250	SEMÁFORO, A LA IZQUIERDA A ZACATECAS. PEMEX LADO DERECHO.	53.750	19
0.620		10.870	PEMEX LADO DERECHO.	53.130	20
0.520		11.390	SEMÁFORO, DE FRENTE (LAS TROJES)	52.610	21
1.500		12.890	SEMÁFORO, DE FRENTE A ZACATECAS	51.110	22
0.630		13.520	SEMÁFORO, DE FRENTE A ZACATECAS. (TERCER ANILLO)	50.480	23
2.000		15.520	SEMÁFORO, DE FRENTE A ZACATECAS	48.480	24
PRÓXIMA REFERENCIA					
0.380		15.900	PEMEX , LADO DERECHO, EN LATERAL..	48.100	25

PARCIAL	SEÑAS	ACUM.	INDICACIONES	RETRO	REF.
0.380		15.900	PEMEX , LADO DERECHO, EN LATERAL..	48.100	25
0.100		16.000	SEMÁFORO, DE FRENTE.	48.000	26
0.840		16.840	LETRERO: "ZACATECAS - 1/2 KILO / LA GUAYANA 500 m" TOMAR CARRIL DERECHO PARA SALIR DE LA AUTOPISTA.	47.160	27
0.480		17.320	¡ATENCIÓN! POR LA DERECHA A "1/2 KILO" DEJANDO LA AUTOPISTA.	46.680	28
0.340		17.660	LETRERO DOBLE: "LORETO - ZACATECAS" PRECAUCIÓN ENTRONQUE, SEGUIR DE FRENTE.	46.340	29
0.430		18.090	LETRERO: "LA GUAYANA 1"	45.910	30
0.910		19.000	TOPE.	45.000	31
0.110		19.110	LETRERO: "LA GUAYANA" PRECAUCIÓN POBLADO.	44.890	32
0.250		19.360	TOPE.	44.640	33
0.140		19.500	DE FRENTE, PRECAUCIÓN VÍAS DEL F.F.C.C.	44.500	34
1.190		20.690	INICIA CAMELLON.	43.310	35
0.110		20.800	DE FRENTE A "GRUPO VALI"	43.200	36
0.180		20.980	PRECAUCIÓN ENTRONQUE.	43.020	37
PRÓXIMA REFERENCIA					
0.590		21.570	Km. 5	42.430	38

PARCIAL	SEÑAS	ACUM.	INDICACIONES	RETRO	REF.
0.590		21.570	Km. 5	42.430	38
0.180		21.750	INICIA DOBLE CIRCULACIÓN	42.250	39
0.460		22.210	PEMEX LADO IZQUIERDO.	41.790	40
4.650		26.860	DE FRENTE A "LORETO"	37.140	41
0.310		27.170	LETRERO: "JOSE MARIA MORELOS" TOPE. INICIA CAMELLON, POBLADO	36.830	42
0.430		27.600	TOPE, INICIA DOBLE CIRCULACIÓN	36.400	43
0.130		27.730	LETRERO: "LORETO 40".	36.270	44
3.940		31.670	Km. 15	32.330	45
2.100		33.770	TOPE, LETRERO: "JALTOMATE".	30.230	46
0.100		33.870	DE FRENTE.	30.130	47
0.350		34.220	TOPE, DE FRENTE.	29.780	48
4.110		38.330	LETRERO: "LA DICHOSA"	25.670	49
0.090		38.420	TOPES (2)	25.580	50
PRÓXIMA REFERENCIA					
2.870		41.290	LETRERO: "EL LLAVERO", POBLADO.	22.710	51

PARCIAL	SEÑAS	ACUM.	INDICACIONES	RETRO	REF.
2.870		41.290	LETRERO: "EL LLAVERO", POBLADO.	22.710	51
0.280		41.570	TOPE.	22.430	52
1.980		43.550	Km. 27	20.450	53
1.060		44.610	TOPE, INICIA CAMELLON, PEMEX LADO IZQUIERDO.	19.390	54
0.910		45.520	TOPE, INICIA DOBLE CIRCULACIÓN	18.480	55
0.160		45.680	TOPE.	18.320	56
0.220		45.900	TOPE	18.100	57
0.530		46.430	TOPE	17.570	58
3.110		49.540	Km. 33	14.460	59
1.880		51.420	ENTRONQUE, SEGUIR DE FRENTE.	12.580	60
1.610		53.030	ENTRONQUE, SEGUIR DE FRENTE.	10.970	61
2.320		55.350	TOPE.	8.650	62
0.610		55.960	TOPE.	8.040	63
PRÓXIMA REFERENCIA					
2.190		58.150	TOPE.	5.850	64







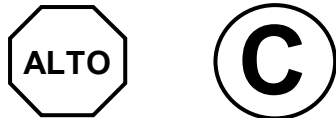

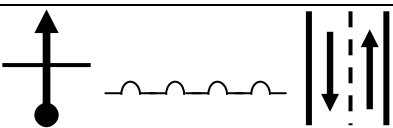

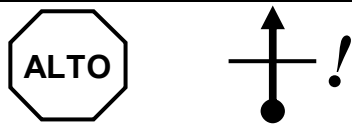
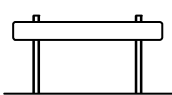


PARCIAL	SEÑAS	ACUM.	INDICACIONES	RETRO	REF.
2.190		58.150	TOPE.	5.850	64
0.350		58.500	LETRERO: "LORETO - R. DE ROMOS - ASIENTOS"	5.500	65
0.040		58.540	ENTRONQUE, A LA IZQUIERDA A "ASIENTOS"	5.460	66
1.460		60.000	VÍAS DE F.F.C.C.	4.000	67
0.400		60.400	SEGUIR DE FRENTE (JARRILLAS)	3.600	68
2.740		63.140	Km. 32 DE FRENTE, (P. ELÍAS CALLES 1).	0.860	69
0.860		64.000	ALTO TOTAL CONTROL "Z", SE ANOTARA TIEMPO. Letrero: "conservé limpias las carreteras"	0.000	70

FIN DE SECCIÓN, DISTANCIA AL PRÓXIMO CONTROL "A" 210 m.

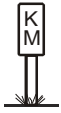






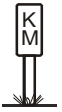




AGUASCALIENTES - ZACATECAS		Sección 2		Hora de Inicio	
De: Km. 31 de la carretera Asientos - Tepezala.				Hora Nueva	
A: Km 36+320 Cd, Cuauhtemoc -Zacatecas				Tiempo de Sección	00:45' 00"
Longitud: 60.900 Km.		Tránsito: 46.670 Km.		Velocidad: 14.230 Km.	
				Tiempo Acumulado	

PARCIAL	SEÑAS	ACUM.	INDICACIONES	RETRO	REF.
0.000		0.000	CONTROL "A" (CASCOS) INICIO DE VELOCIDAD En km 31 invertido	13.550	1
0.980		0.980	KM 30 LOMO - VADO - IZQUIERDA 1	12.570	2
0.720		1.700	DERECHA 0	11.850	3
0.500		2.200	IZQUIERDA 1 DERECHA DERECHA	11.350	4
0.600		2.800	IZQUIERDA 1 DERECHA	10.750	5
0.570		3.370	DE FRENTE + LOMO, IZQUIERDA 0 POBLADO ("ASIENTOS")	10.180	6
0.430		3.800	LOMO, RECTA	9.750	7
0.650		4.450	LOMO, RECTA LETRERO: "CASA GRANDE"	9.100	8
0.450		4.900	LOMO DERECHA 1, "SE CIERRA" + IZQUIERDA 2 CON GRAVA	8.650	9
0.550		5.450	DERECHA DERECHA 0	8.100	10
0.500		5.950	DERECHA	7.600	11
PRÓXIMA REFERENCIA					
0.300		6.250	IZQUIERDA 2 LARGA	7.300	12

PARCIAL	SEÑAS	ACUM.	INDICACIONES	RETRO	REF.
0.300		6.250	IZQUIERDA 2 LARGA	7.300	12
0.450		6.700	DERECHA 2	6.850	13
0.250		6.950	DERECHA 2	6.600	14
0.300		7.250	IZQUIERDA 3	6.300	15
0.400		7.650	DERECHA 1 LARGA	5.900	16
0.300		7.950	IZQUIERDA 1 DERECHA 1	5.600	17
0.350		8.300	LOMO, DERECHA 2 LARGA	5.250	18
0.450		8.750	IZQUIERDA 3 KM 20 DERECHA 0	4.800	19
0.350		9.100	LOMO, IZQUIERDA 1 LOMO, DERECHA 3 CON BARRANCO	4.450	20
0.400		9.500	DERECHA 1 IZQUIERDA 2 LARGA DERECHA 0	4.050	21
0.600		10.100	DERECHA 1 LARGA	3.450	22
0.350		10.450	IZQUIERDA 1	3.100	23
0.250		10.700	DERECHA 2 CON BARRANCO + IZQUIERDA 3 KM 20	2.850	24
PRÓXIMA REFERENCIA					
0.500		11.200	DERECHA 2 IZQUIERDA 2	2.350	25

PARCIAL	SEÑAS	ACUM.	INDICACIONES	RETRO	REF.
0.500		11.200	DERECHA 2 IZQUIERDA 2	2.350	25
0.650		11.850	DERECHA 1	1.700	26
0.500		12.350	IZQUIERDA 3 LARGA	1.200	27
0.300		12.650	KM. 18 IZQUIERDA 0 DERECHA	0.900	28
0.600		13.250	LOMO DERECHA 3	0.300	29
0.300		13.550	CONTROL "B" Al final del riel del lado izquierdo. Ubicarse en lugar seguro. DERECHA	0.000	30
0.680		14.230	ALTO TOTAL CONTROL "C" En Letrero invertido "Use cinturón de seguridad", en el lomo.	46.670	31
0.570		14.800	KM 16 !DESPACIO POBLADO TEPEZALA; INICIA CAMELLON TOPES (2)	46.100	32
1.850		16.650	CRUCERO PELIGROSO DE FRENTE A "RINCÓN DE ROMOS" REDUCTOR DE VELOCIDAD INICIA DOBLE CIRCULACIÓN	44.250	33
3.950		20.600	DE FRENTE	40.300	34
2.000		22.600	! ALTO TOTAL ; CRUCERO PELIGROSO DE FRENTE A "RINCÓN DE ROMOS"	38.300	35
0.160		22.760	LETRERO "RINCÓN DE ROMOS 8"	38.140	36
0.540		23.300	TOPES (3)	37.600	37
PRÓXIMA REFERENCIA					
1.050		24.350	DE FRENTE A "RINCÓN DE ROMOS"	36.550	38
















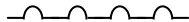


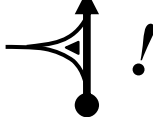





PARCIAL	SEÑAS	ACUM.	INDICACIONES	RETRO	REF.
1.050		24.350	DE FRENTE A "RINCÓN DE ROMOS"	36.550	38
2.000		26.350	CRUCE DE FFCC DE FRENTE INICIA CAMELLON	34.550	39
1.000		27.350	DERECHA A "ZACATECAS" POR ABAJO DEL PUENTE.	33.550	40
0.800		28.150	LETRERO "ZACATECAS 88" KM 40	32.750	41
5.050		33.200	DE FRENTE A "ZACATECAS" ("RINCÓN DE ROMOS") KM 45	27.700	42
0.500		33.700	INICIA CAMELLON	27.200	43
1.450		35.150	DE FRENTE A "ZACATECAS" KM 47	25.750	44
3.450		38.600	DE FRENTE A "ZACATECAS" ("V. DELICIAS")	22.300	45
3.350		41.950	DE FRENTE A "ZACATECAS" (RETORNO) KM 54	18.950	46
0.750		42.700	PEMEX	18.200	47
1.000		43.700	SEGUIR DE FRENTE A "ZACATECAS" SOBRE EL PASO A DESNIVEL USAR CARRIL IZQUIERDO KM 56 (COSIO)	17.200	48
0.900		44.600	LOMO - !ALTO PUESTO MILITAR! TOPE	16.300	49
0.550		45.150	KM 57 DE FRENTE A "ZACATECAS CUOTA" !UN SOLO CARRIL!	15.750	50
PRÓXIMA REFERENCIA					
1.000		46.150	KM 58	14.750	51


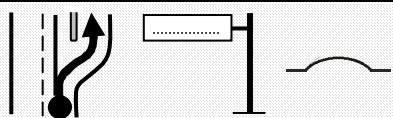


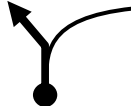
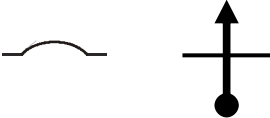


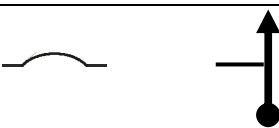


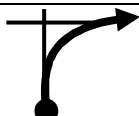
PARCIAL	SEÑAS	ACUM.	INDICACIONES	RETRO	REF.
1.000		46.150	KM 58	14.750	51
6.550		52.700	PUENTE ("RÍO SAN PEDRO")	8.200	52
1.330		54.030	DE FRENTE A "ZACATECAS CUOTA" ("LUIS MOYA-CUAUHTEMOC")	6.870	53
1.220		55.250	PEMEX	5.650	54
1.880		57.130	KM 69	3.770	55
0.920	 	58.050	KM 70 DERECHA A "GUADALUPE"	2.850	56
0.650	 	58.700	KM 38 LETRERO "GUADALUPE 38"	2.200	57
2.200	  	60.900	ALTO TOTAL CONTROL "Z" SE ANOTARÁ TIEMPO km 37+250 m marca en el piso donde la cuneta se abre	0.000	58

FIN DE SECCIÓN. DISTANCIA AL PRÓXIMO CONTROL "A" 250 m

AGUASCALIENTES - ZACATECAS Sección 3 De: Km. 36 Cd, Cuauhtemoc - Zacatecas (Piedra Gorda) A: Calzada Solidaridad - Carretera a la Bufa Longitud: 44.400 Km. Tránsito: 37.850 Km. Velocidad: 6.550 Km.	Hora de Inicio	
	Hora Nueva	
	Tiempo de Sección	00:40' 00"
	Tiempo Acumulado	

PARCIAL	SEÑAS	ACUM.	INDICACIONES	RETRO	REF.
0.000		0.000	CONTROL "A" (CASCO) INICIO DE VELOCIDAD En entrada de terracería con columnas Brunescas a "Presilla"	5.840	1
1.000		1.000	LOMO, RECTA	4.840	2
0.700		1.700	LOMO, IZQUIERDA	4.140	3
0.610		2.310	IZQUIERDA	3.530	4
0.370		2.680	DERECHA 0 DERECHA 2 IZQUIERDA 3 DERECHA 2 LARGA CON BARRANCO	3.160	5
0.810		3.490	DERECHA 0 + IZQUIERDA 1	2.350	6
0.210		3.700	IZQUIERDA 0	2.140	7
0.300		4.000	DERECHA MUY LARGA KM 32 IZQUIERDA 3	1.840	8
0.790		4.790	IZQUIERDA DERECHA 1	1.050	9
1.050		5.840	CONTROL "B" FIN DE VELOCIDAD En entrada de tercería, lado derecho a la Ganadería Sta. Fé (no hay letrero)	0.000	10
0.460		6.300	KM 30		11
PRÓXIMA REFERENCIA					
0.150		6.450	LETRERO "NO REBASE"		12











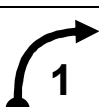

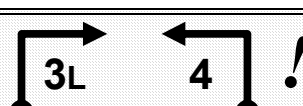
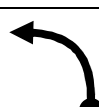
PARCIAL	SEÑAS	ACUM.	INDICACIONES	RETRO	REF.
0.150		6.450	LETRERO "NO REBASE"		12
0.100	 	6.550	ALTO TOTAL CONTROL "C" SE ANOTARA TIEMPO En el lomo, en el letrero "SE PROHÍBE TIRAR BASURA"	37.850	13
1.750	  	8.300	KM 28 DERECHA 3 PAVIMENTO MUY RESBALOSO CON LLUVIA	36.100	14
0.900		9.200	SEGUIR DE FRENTE ("GENARO CODINA")	35.200	15
1.550	 	10.750	LOMO, DERECHA 4 IZQUIERDA 3	33.650	16
11.450	 	22.200	KM 14 CRUCE FFCC	22.200	17
3.760	 	25.960	KM 10 TOPES (2) ("SAN JERÓNIMO")	18.440	18
5.690		31.650	KM 4	12.750	19
0.850	 	32.500	TOPES (2) ("CIENEGUITAS") REDUCTOR DE VELOCIDAD	11.900	20
1.230	 	33.730	KM 2 PEMEX LADO IZQUIERDO	10.670	21
1.820	 	35.550	! CON PRECAUCIÓN ! SEGUIR DE FRENTE A "MEXICO" SEGUIR DE FRENTE	8.850	22
0.310		35.860	PUENTE	8.540	23
0.540	 	36.400	SOBRE EL PASO A DESNIVEL SEGUIR DE FRENTE A "ZACATECAS" CURVA PELIGROSA	8.000	24
PRÓXIMA REFERENCIA					
1.100		37.500	SEGUIR DE FRENTE A "ZACATECAS" SUBIENDO EL PASO A DESNIVEL	6.900	25









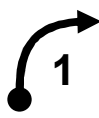
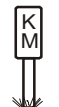



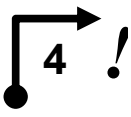





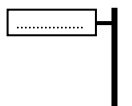

PARCIAL	SEÑAS	ACUM.	INDICACIONES	RETRO	REF.
1.100		37.500	SEGUIR DE FRENTE A "ZACATECAS" SUBIENDO EL PASO A DESNIVEL	6.900	25
1.300		38.800	SALIR A LA DERECHA A "SOLIDARIDAD" TOPE	5.600	26
0.300		39.100	LOMO, A LA DERECHA A "LA BUFA - SOLIDARIDAD"	5.300	27
0.250		39.350	TOPES (2)	5.050	28
0.570		39.920	POR LA IZQUIERDA A "LA BUFA-SOLIDARIDAD"	4.480	29
0.290		40.210	TOPE DE FRENTE ("EL DORADO")	4.190	30
1.640		41.850	SEGUIR DE FRENTE A "ZACATECAS" ("GARCIA SALINAS")	2.550	31
0.360		42.210	SEGUIR DE FRENTE A "ZACATECAS" (PANTEONES POLIDEPORTIVO)	2.190	32
0.710		42.920	TOPE SEGUIR DE FRENTE A "ZACATECAS CENTRO" ("TRES CRUCES")	1.480	33
			NO ESTACIONARSE EN DOBLE FILA, DEJAR ESPACIO PARA LOS AUTOS QUE ARRANCAN ADELANTE		
1.480		44.400	ALTO TOTAL CONTROL "Z" En letrero "CENTRO" 50 m antes del cruce	0.000	34
0.050		44.450	A LA DERECHA A "LA BUFA"		35



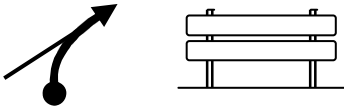




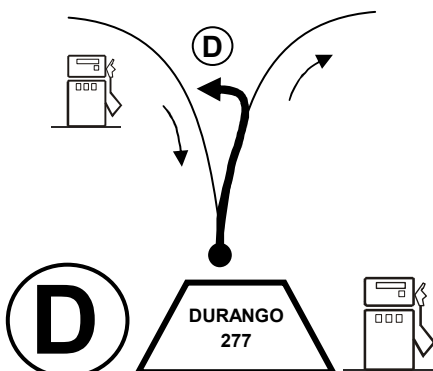
FIN DE SECCIÓN, DISTANCIA AL PRÓXIMO CONTROL "A" 200 m.

AGUASCALIENTES - ZACATECAS Sección 4 De: Calz. Solidaridad - Zacatecas - La Bufa A: Servicio en la gasolinera del entronque de las carreteras Zacatecas - Fresnillo y Zacatecas - Saltillo Longitud: 21.230 Km. Tránsito: 4.500 Km. Velocidad: 16.000 Km.	Hora de Inicio	
	Hora Nueva	
	Tiempo de Sección	00:15' 00"
	Tiempo Acumulado	

PARCIAL	SEÑAS	ACUM.	INDICACIONES	RETRO	REF.
0.000		0.000	CONTROL "A" (CASCO) INICIO DE VELOCIDAD Al inicio del riel, a 100m del crucero IZQUIERDA 0	16.000	1
0.120		0.120	DERECHA 0 IZQUIERDA 1, KM 2 DERECHA 1	15.880	2
0.230		0.350	IZQUIERDA 0 DERECHA 0 IZQUIERDA 0	15.650	3
0.270		0.620	IZQUIERDA 0 DERECHA 0 IZQUIERDA 0	15.380	4
0.320		0.940	DERECHA 2 IZQUIERDA 1	15.060	5
0.360		1.300	DERECHA 0 LOMO, ENTRONQUE - DERECHA 3 + IZQUIERDA 2 DERECHA 1 LARGA	14.700	6
0.670		1.970	LOMO, DERECHA IZQUIERDA 0 + CRUCERO, DE FRENTE KM 1	14.030	7
0.800		2.770	DERECHA 0 LOMO, IZQUIERDA 0 GRAVA	13.230	8
0.470		3.240	IZQUIERDA 2 DERECHA 3 LARGA	12.760	9
0.380		3.620	KM 2 (INVERTIDA) IZQUIERDA 2 DERECHA 2 IZQUIERDA	12.380	10
0.550		4.170	LOMO, RECTA LARGA	11.830	11
PRÓXIMA REFERENCIA					
0.400		4.570	LOMO, RECTA LARGA	11.430	12

PARCIAL	SEÑAS	ACUM.	INDICACIONES	RETRO	REF.
0.400		4.570	LOMO, RECTA LARGA	11.430	12
0.500		5.070	IZQUIERDA	10.930	13
0.300		5.370	LOMO	10.630	14
0.230		5.600	DERECHA 1 IZQUIERDA 1 KM 4 INVERTIDA	10.400	15
0.320		5.920	DERECHA 1	10.080	16
0.350		6.270	IZQUIERDA 1 LARGA KM. 5	9.730	17
0.530		6.800	LOMO, DERECHA 2 INICIA DESCENSO IZQUIERDA 1	9.200	18
0.490		7.290	DERECHA 4 LARGA CON BARRANCO Y PAVIMENTO MALO Km. 6 INVERTIDO IZQUIERDA 2	8.710	19
0.480		7.770	IZQUIERDA 2	8.230	20
0.200		7.970	DERECHA 1 IZQUIERDA 0 DERECHA 1	8.030	21
0.530		8.500	DERECHA 1	7.500	22
0.240		8.740	DERECHA 3 PAVIMENTO MALO. IZQUIERDA 3 KM 7	7.260	23
0.410		9.150	DERECHA 3 LARGA IZQUIERDA 4	6.850	24
PRÓXIMA REFERENCIA					
0.520		9.670	IZQUIERDA	6.330	25


PARCIAL	SEÑAS	ACUM.	INDICACIONES	RETRO	REF.
0.520		9.670	IZQUIERDA	6.330	25
0.380	 	10.050	DERECHA CASAS	5.950	26
0.300	 	10.350	DE FRENTE POR LA DERECHA 1 HACIA "FRESNILLO - SALTILLO" PUENTE.	5.650	27
0.150	 + 	10.500	IZQUIERDA 3 CON PASO ANGOSTO HACIA "SALTILLO" + LOMO CON DERECHA 2	5.500	28
0.270		10.770	LETRERO: "SALTILLO 350"	5.230	29
0.530		11.300	DERECHA 1	4.700	30
0.780	 	12.080	KM.10 INVERTIDO LOMO, RECTA	3.920	31
0.760		12.840	IZQUIERDA 2	3.160	32
0.610		13.450	LOMO, RECTA LARGA	2.550	33
1.320		14.770	DERECHA 4, "GAEL"	1.230	34
0.680		15.450	IZQUIERDA 1 LARGA	0.550	35
0.550	 	16.000	CONTROL "B" FIN DE VELOCIDAD Marca en piso	0.000	36
0.730	  	16.730	ALTO TOTAL CONTROL "C", EN LETRERO "SALTILLO-C. DEL ORO"	4.500	37
PRÓXIMA REFERENCIA					
0.010		16.740	POR LA DERECHA A "ZACATECAS Y FRESNILLO"	4.490	38

PARCIAL	SEÑAS	ACUM.	INDICACIONES	RETRO	REF.
0.010		16.740	POR LA DERECHA A "ZACATECAS Y FRESNILLO"	4.490	38
0.190		16.930	POR LA IZQUIERDA A "ZACATECAS Y FRESNILLO"	4.300	39
0.700		17.630	INCORPORACIÓN CON CARRETERA PRINCIPAL "MORELOS 4"	3.600	40
1.650		19.280	REDUCTORES DE VELOCIDAD	1.950	41
1.100		20.380	KM 1	0.850	42
0.550		20.930	DOBLE SENTIDO	0.300	43
0.170		21.100	REDUCTORES DE VELOCIDAD	0.130	44
0.130		21.230	POR LA DERECHA IZQUIERDA EN MOJONERA "DURANGO 277" CONTROL "D" FIN DE SECCIÓN SERVICIO EN LA GASOLINERA	0.000	45

EL CONTROL "D" DE ENTRADA AL SERVICIO ES UN CONTROL DE PASO
NO PENALIZA EL ATRASO NI EL ADELANTO

FIN DE SECCIÓN

AGUASCALIENTES - ZACATECAS		Sección 5		Hora de Inicio	
Servicio				Tiempo Probable de Sección	
En la gasolinera en el entronque de las carreteras				01:10' 00"	
Zacatecas - Fresnillo y Zacatecas - Saltillo				Nuevo Tiempo de Sección	
Longitud: 0.00 Km.		Tránsito: 0.00 Km.		Velocidad: 0.00 Km.	
				Tiempo Acumulado	

PARCIAL	SEÑAS	ACUM.	INDICACIONES	RETRO	REF.
0.000		0.000	CONTROL "D" DE INGRESO AL SERVICIO EN LA GASOLINERA EN MOJONERA "DURANGO 277"	0.000	1

ESTE ES UN CONTROL DE PASO, NO PENALIZA EL ATRASO NI EL ADELANTO

TIEMPO DE SECCIÓN


Es obligación de los competidores verificar en el control "D" la duración de esta sección. Cualquier ajuste de tiempo por parte de la organización, modificará el tiempo del servicio.



No obstruir la circulación.

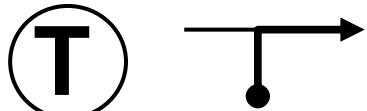


Hay espacio suficiente en la gasolinera y en la zona de empedrado



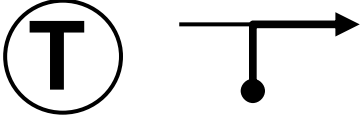


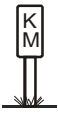

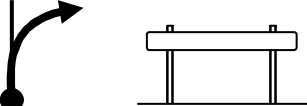





SALIDA

SALIR DEL SERVICIO HACIA SALTILLO

0.000		0.000	CONTROL "T" SALIDA DEL SERVICIO EN MOJONERA "DURANGO 277"	0.000	2
-------	---	-------	---	-------	---




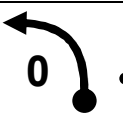
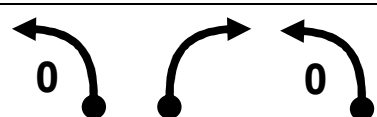
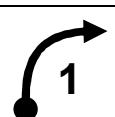

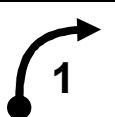


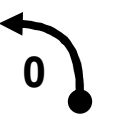
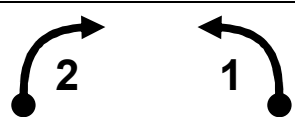
FIN DE SECCIÓN

AGUASCALIENTES - ZACATECAS Sección 6 De: Servicio en la gasolinera. A: Km 8 Carretera a Veta Grande y Zacatecas Longitud: 10.600 Km. Tránsito: 10.600 Km. Velocidad: 0.000 Km.	Hora de Inicio	
	Hora Nueva	
	Tiempo de Sección	00:15' 00"
	Tiempo Acumulado	

PARCIAL	SEÑAS	ACUM.	INDICACIONES	RETRO	REF.
0.000		0.000	CONTROL "T" MOJONERA "DURANGO 277"	10.600	1
0.220		0.220	DE FRENTE	10.380	2
0.180		0.400	INICIA CAMELLON.	10.200	3
0.450		0.850	KM 1	9.750	4
1.900		2.750	LETRERO: "VETA GRANDE SALIDA A 1 Km. ↗ " KM 3	7.850	5
1.150		3.900	DERECHA A "ZACATECAS VETA GRANDE ↗ "	6.700	6
2.150		6.050	CURVA PELIGROSA (GAEL)	4.550	7
2.750		8.800	KM 10	1.800	8
1.250		10.050	LOMO, POR LA DERECHA	0.550	9
0.200		10.250	POR LA IZQUIERDA A "ZACATECAS"	0.350	10
0.350		10.600	CONTROL "Z" ALTO TOTAL SE ANOTARA TIEMPO En letrero invertido "Fresnillo - Saltillo"	0.000	11

FIN DE SECCIÓN. DISTANCIA AL PRÓXIMO CONTROL "A" 190 m

AGUASCALIENTES - ZACATECAS		Sección 7		Hora de Inicio	
De: Km 8 Carretera a Veta Grande y Zacatecas				Hora Nueva	
A: Arco de Meta Frente a Catedral de Zacatecas y Plaza de Armas.				Tiempo de Sección	00:15' 00"
Longitud: 12.800 Km.		Tránsito: 2.670 Km.		Velocidad: 10.130 Km.	
				Tiempo Acumulado	

PARCIAL	SEÑAS	ACUM.	INDICACIONES	RETRO	REF.
0.000		0.000	CONTROL "A" (CASCO) INICIO DE VELOCIDAD	9.400	1
0.150		0.150	DERECHA 0 + DERECHA 4 IZQUIERDA 3 LARGA	9.250	2
0.920		1.070	KM 7 INVERTIDO PAVIMENTO MALO DERECHA 3 IZQUIERDA 1 CON BARRANCO	8.330	3
0.330		1.400	IZQUIERDA 0 CON BARRANCO	8.000	4
0.200		1.600	IZQUIERDA 0 DERECHA IZQUIERDA 0	7.800	5
0.490		2.090	DERECHA 1	7.310	6
0.310		2.400	DERECHA 2 KM 6 IZQUIERDA 2 LARGA CON BARRANCO Y PAVIMENTO MALO	7.000	7
0.400		2.800	DERECHA 1	6.600	8
0.280		3.080	IZQUIERDA 1 LOMO, RECTA INICIA DESCENSO	6.320	9
0.420		3.500	DERECHA 2 LARGA	5.900	10
0.500		4.000	IZQUIERDA 0 CON BARRANCO	5.400	11
PRÓXIMA REFERENCIA					
0.230		4.230	DERECHA 2 IZQUIERDA 1	5.170	12

PARCIAL	SEÑAS	ACUM.	INDICACIONES	RETRO	REF.
0.230		4.230	DERECHA 2 IZQUIERDA 1	5.170	12
0.410		4.640	KM. 4 LOMO, RECTA DERECHA	4.760	13
0.710		5.350	LOMO, RECTA LARGA	4.050	14
0.490		5.840	LOMO, DERECHA 2 IZQUIERDA 3 DERECHA 2 Km. 2	3.560	15
0.560		6.400	IZQUIERDA 2 LARGA CON RIEL DERECHA 2	3.000	16
0.500		6.900	DERECHA 1 LOMO, IZQUIERDA 0	2.500	17
0.600		7.500	DE FRENTE LETRERO: "LA BUFA" DERECHA 1 IZQUIERDA 1	1.900	18
0.700		8.200	IZQUIERDA 2 LARGA CON BARRANCO DERECHA 3 LOMO, ENTRONQUE, IZQUIERDA 3 IZQUIERDA	1.200	19
0.700		8.900	Km. 3 DERECHA 3 IZQUIERDA 3	0.500	20
0.280		9.180	DERECHA 2 IZQUIERDA 2 DERECHA 2	0.220	21
0.220		9.400	CONTROL "B" DERECHA 3 FIN DE VELOCIDAD En túmulo al lado izquierdo, antes del letrero" curvas" y entrada a la mina "el cigarrero"	0.000	22
0.190		9.590	IZQUIERDA 1 DERECHA 1		23
0.100		9.690	IZQUIERDA 2 DERECHA 2 IZQUIERDA		24
PRÓXIMA REFERENCIA					
0.250		9.940	DERECHA 1 PREPARARSE PARA HACER ALTO TOTAL		25

PARCIAL	SEÑAS	ACUM.	INDICACIONES	RETRO	REF.
0.250		9.940	DERECHA 1 PREPARARSE PARA HACER ALTO TOTAL		25
0.190		10.130	ALTO TOTAL CONTROL "C" SE ANOTARA TIEMPO En letrero "CRUCERO"	2.670	26
0.030		10.160	SEMÁFORO DE FRENTE	2.640	27
0.340		10.500	REDUCTORES DE VELOCIDAD TOPES (5)	2.300	28
0.710		11.210	TOPES (2)	1.590	29
0.400		11.610	SEMÁFORO A LA DERECHA POR "BOULEVARD LOPEZ VELARDE" HACIA "CENTRO"	1.190	30
0.570		12.180	FIN DE CAMELLON DE FRENTE	0.620	31
0.320		12.500	A LA DERECHA EN FUENTE POR CALLE "TACUBA"	0.300	32
0.210		12.710	A LA IZQUIERDA	0.090	33
0.040		12.750	SEMÁFORO, A LA DERECHA	0.050	34
0.050		12.800	ARCO DE META. EN LA PLAZA DE ARMAS FRENTE A LA CATEDRAL.	0.000	35

TIEMPO DE HOLGURA

El control "D" del arco de llegada no penalizará el adelanto ni el atraso hasta un máximo de 15 minutos.
¡ ENTREGAR LA TARJETA DE TIEMPOS AL OFICIAL EN EL ARCO !

CALLEJONEADA

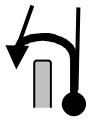
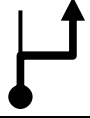
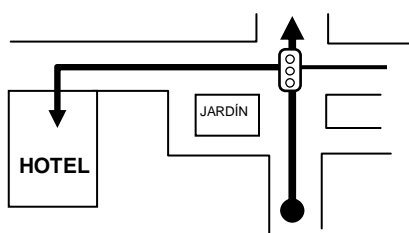
No te pierdas el tamborazo y algo mas por los callejones de Zacatecas.
Saldrá a las 20:00' de la Plaza de Armas, para llevarlos a la premiación del día.
JUNTA DE PILOTOS Y PREMIACIÓN DEL DIA.
Será a las 21:00' en el rueda del Hotel Quinta Real.

RUTA A LOS HOTELES Ver página siguiente.

MAÑANA: LA SALIDA SERÁ A LAS 08:00'

El arco de salida estará ubicado frente a la Plaza de Armas, mismo lugar de la llegada.

AGUASCALIENTES - ZACATECAS Sección Hoteles Ruta a los Hoteles Quinta Real - Mesón de Jobito - Mesón de la Merced		

PARCIAL	SEÑAS	ACUM.	INDICACIONES	RETRO	REF.
RUTA A LOS HOTELES (Ver mapa)					
<p>Mesón de Jobito::Seguir hasta la referencia 4. Ahí, dar vuelta a la izquierda en el callejón del Lazo. A 70 m. de frente está el estacionamiento. El hotel está a la derecha en la calle peatonal.</p> <p>Mesón de la Merced: Seguir hasta la ultima referencia,. En ese semáforo (Jardín de la Madre), dar vuelta a la izquierda por Juárez, el hotel está del lado izquierdo.</p> <p>Quinta Real: Después de la ultima referencia (semáforo y Jardín de la Madre), seguir de frente por Manuel M. Ponce hasta el parque Enrique Estrada. El hotel está enfrente, junto al acueducto.</p>					
0.000		0.000	PLAZA DE ARMAS.	0.850	1
0.200		0.200	A LA IZQUIERDA EN "U" POR GENARO CODINA	0.650	2
0.120		0.320	DERECHA - IZQUIERDA EN MUSEO "PEDRO CORONEL" (SEGUIR POR FERNANDO VILLALPANDO)	0.530	3
0.380		0.700	DE FRENTE A LOS HOTELES Mesón de la Merced Y Quinta Real A LA IZQUIERDA AL HOTEL Mesón de Jobito CALLEJÓN DEL LAZO (ESTACIONAMIENTO A 70 m.)	0.150	4
0.150		0.850	SEMÁFORO Y JARDÍN DE LA MADRE DE FRENTE AL HOTEL QUINTA REAL POR MANUEL M. PONCE. A LA IZQUIERDA AL HOTEL MESÓN DE LA MERCED POR JUÁREZ	0.000	5

--